






**Direction
Départementale
des Territoires
et de la Mer du Nord**
 D.D.T.M 59

Service Urbanisme et Connaissances des Territoires
 Pôle Gestion et valorisation des données

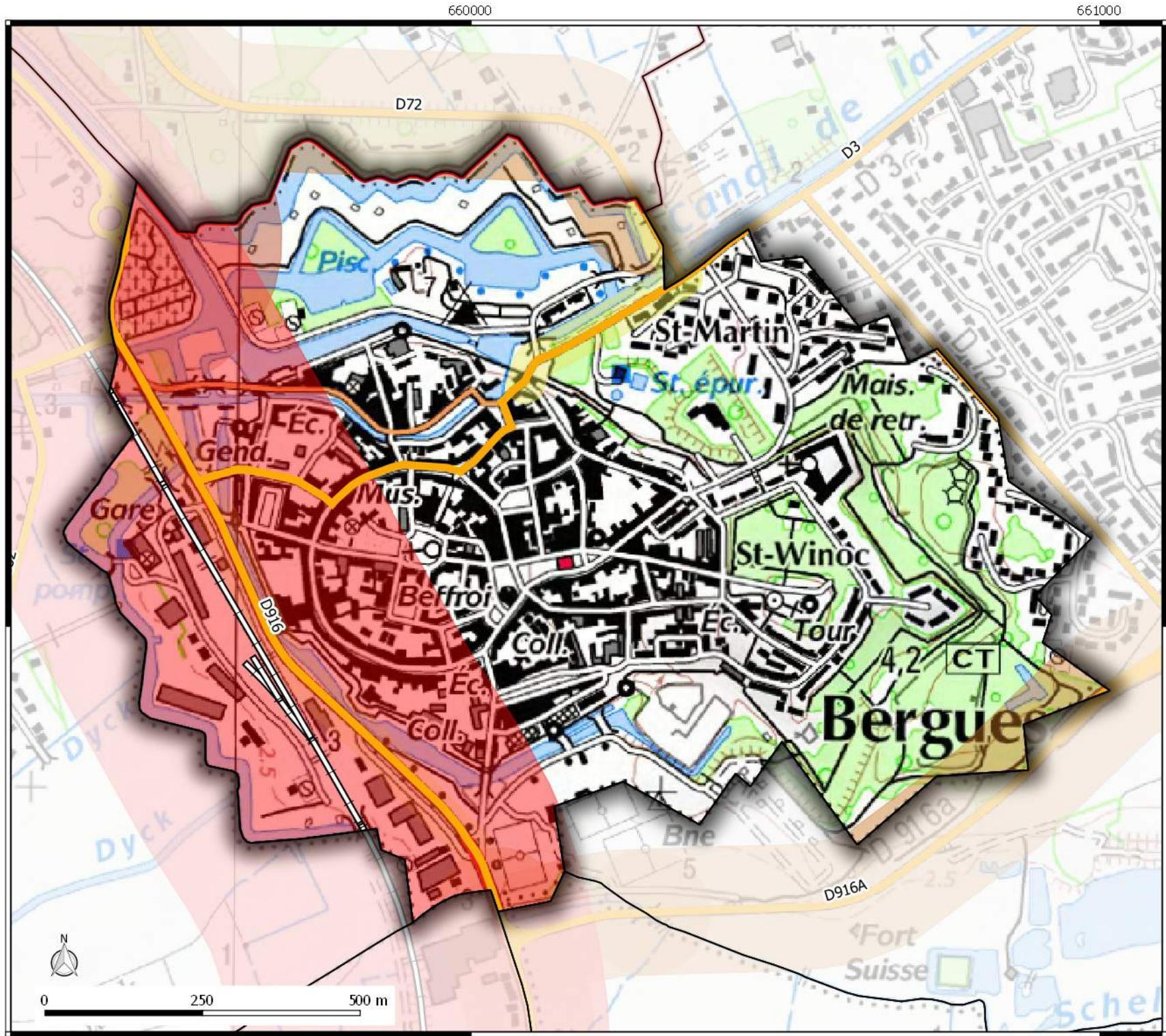
P.E.B
 Plan d'Exposition au Bruit
 commune de
BERGUES

Légende
 Route Départementale
 Voie Férée

Secteur bruit routes





	65 < Jour db (A) < 70
	70 < Jour db (A) < 76
	76 < Jour db (A) < 81
	Jour db (A) > 81

Date de mise à jour : 30/09/2016







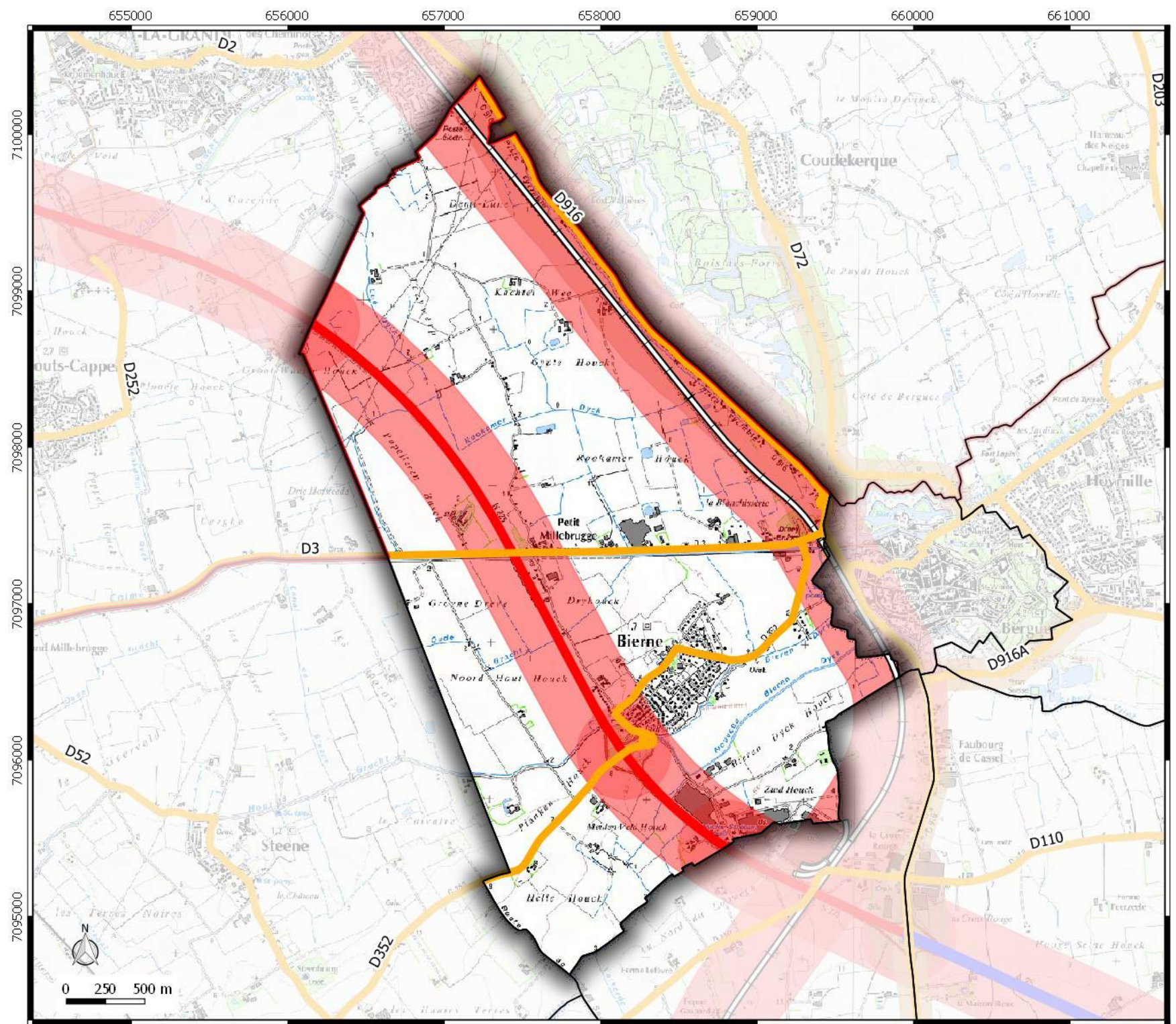
P.E.B
 Plan d'Exposition au Bruit
 commune de
BIERNE

Légende

-  Auroroute
-  Route Nationale
-  Route Départementale
-  Voie Ferrée

Secteur bruit routes

-  $65 < \text{Jour db (A)} < 70$
-  $70 < \text{Jour db (A)} < 76$
-  $76 < \text{Jour db (A)} < 81$
-  $\text{Jour db (A)} > 81$




P.E.B

Plan d'Exposition au Bruit
commune de
BISSEZEELE

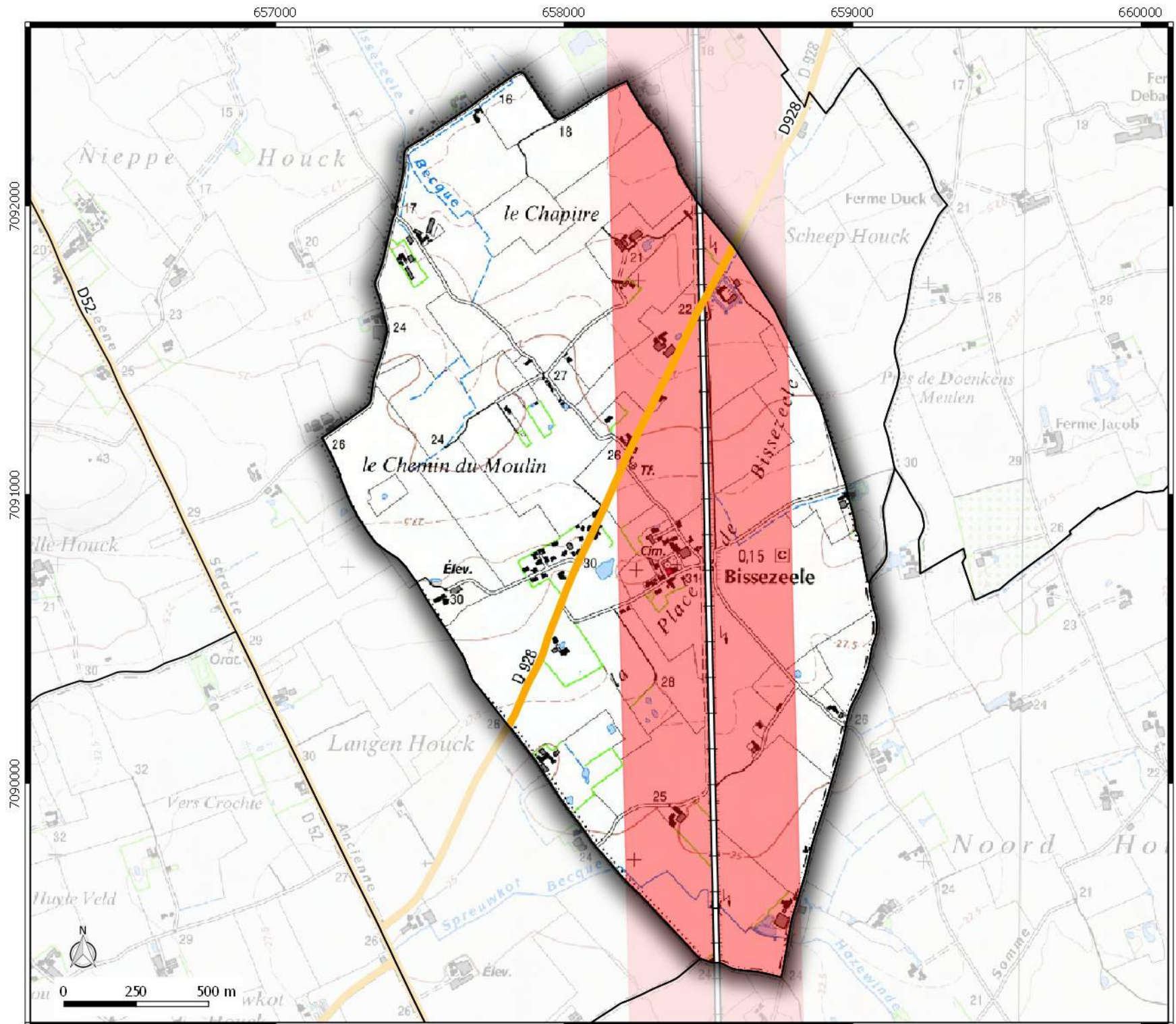
Légende

 Route Départementale

 Voie Férée

Secteur bruit routes

 Jour db (A) > 81



651000

652000



653000

 Direction
Départementale
des Territoires
et de la Mer du Nord
D.D.T.M 59


Service Urbanisme et Connaissances des Territoires
Pôle Gestion et valorisation des données

P.E.B
Plan d'Exposition au Bruit
commune de
BROXEELE

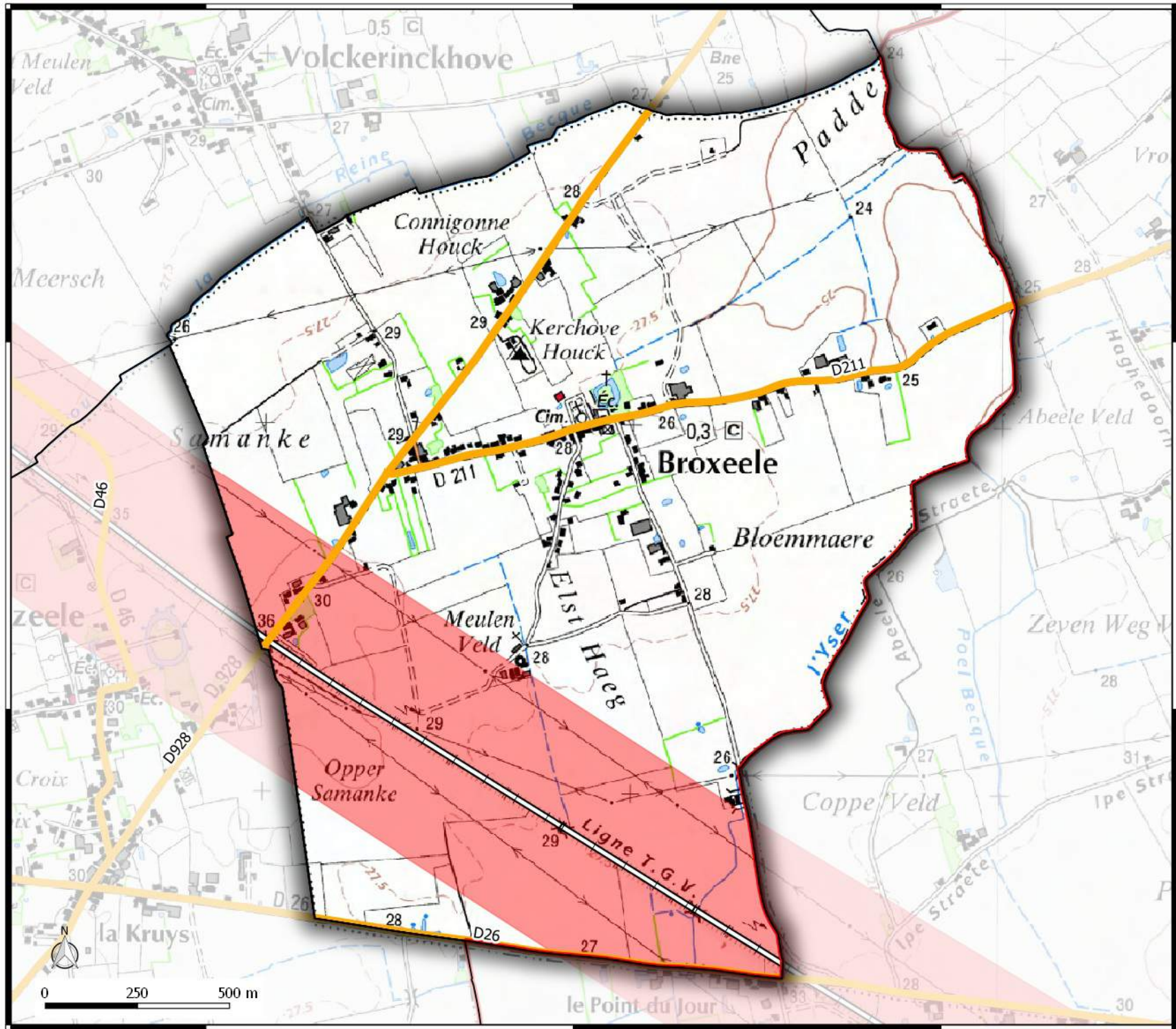
Légende


-  Route Départementale
-  Voie Férée

Secteur bruit routes

-  Jour db (A) > 81



7082000
7081000



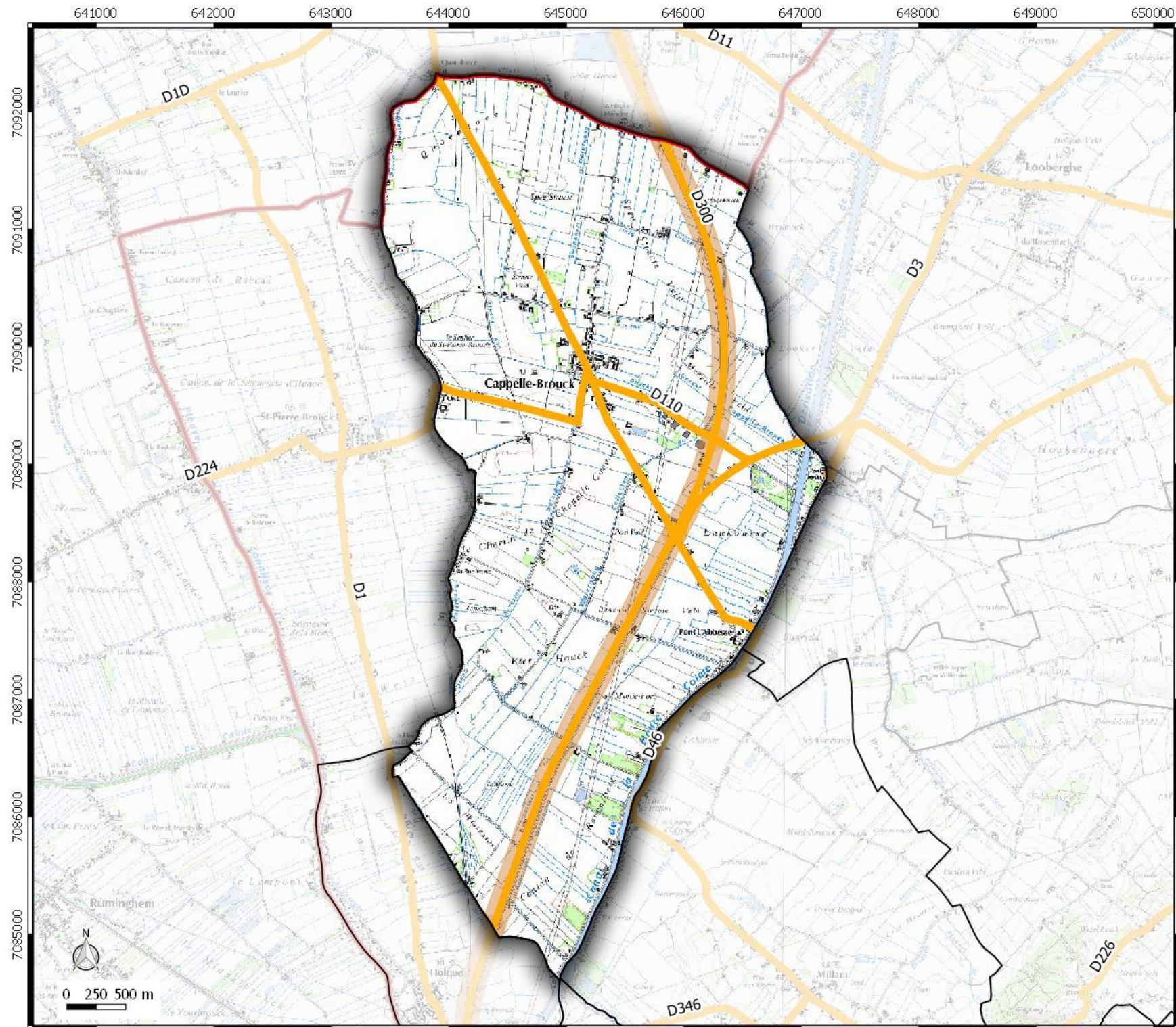

**Direction
Départementale
des Territoires
et de la Mer du Nord**
 D.D.T.M 59

Service Urbanisme et Connaissances des Territoires
 Pôle Gestion et valorisation des données

P.E.B
 Plan d'Exposition au Bruit
 commune de
**CAPPELLE-
BROUCK**




Légende
 Route Départementale
Secteur bruit routes
 $70 < \text{Jour db (A)} < 76$

Date de mise à jour : 30/09/2016






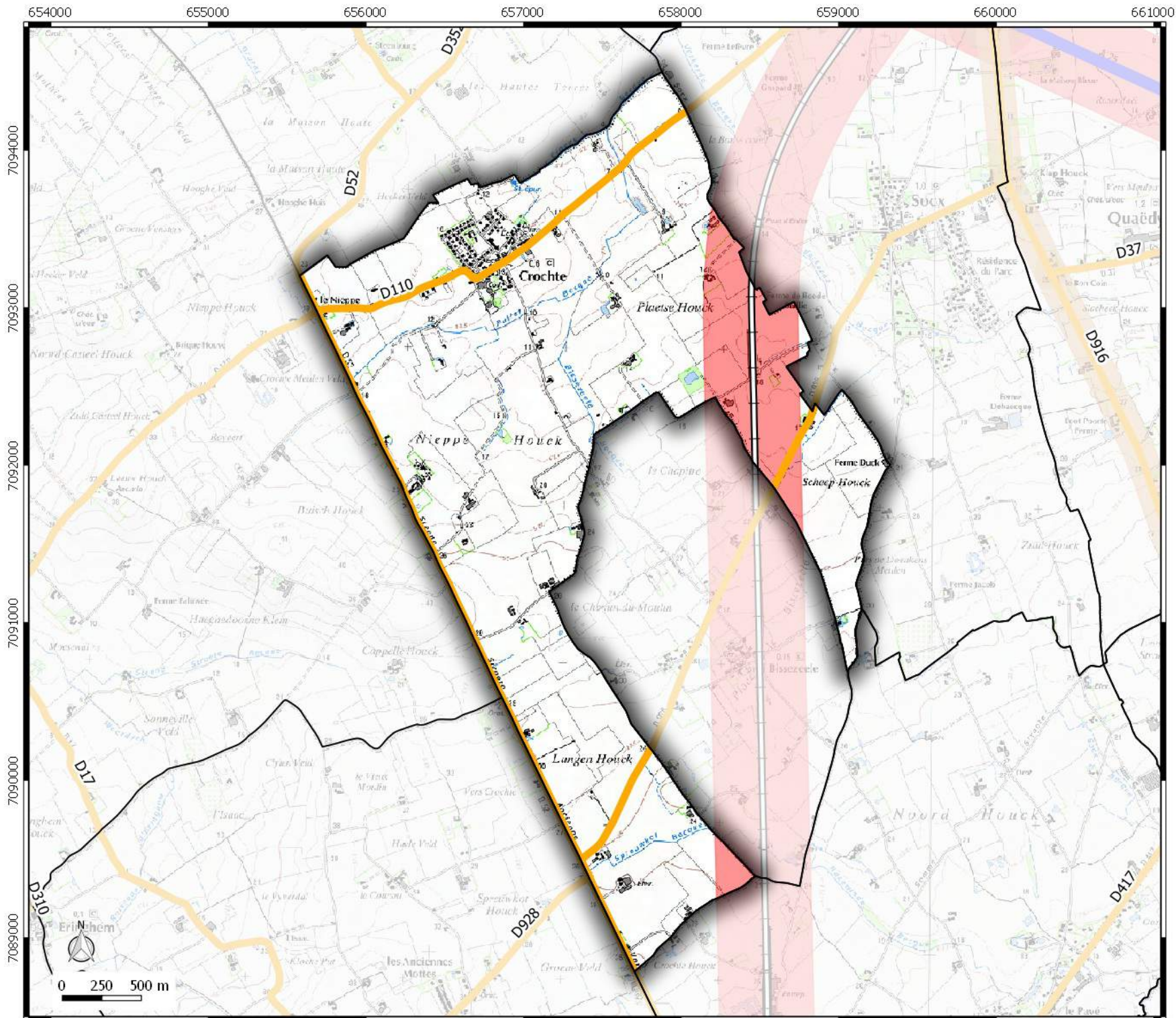
P.E.B
 Plan d'Exposition au Bruit
 commune de
CROCHTE

Légende

-  Auroroute
-  Route Départementale
-  Voie Ferrée



Secteur bruit routes

-  70 < Jour db (A) < 76
-  76 < Jour db (A) < 81
-  Jour db (A) > 81






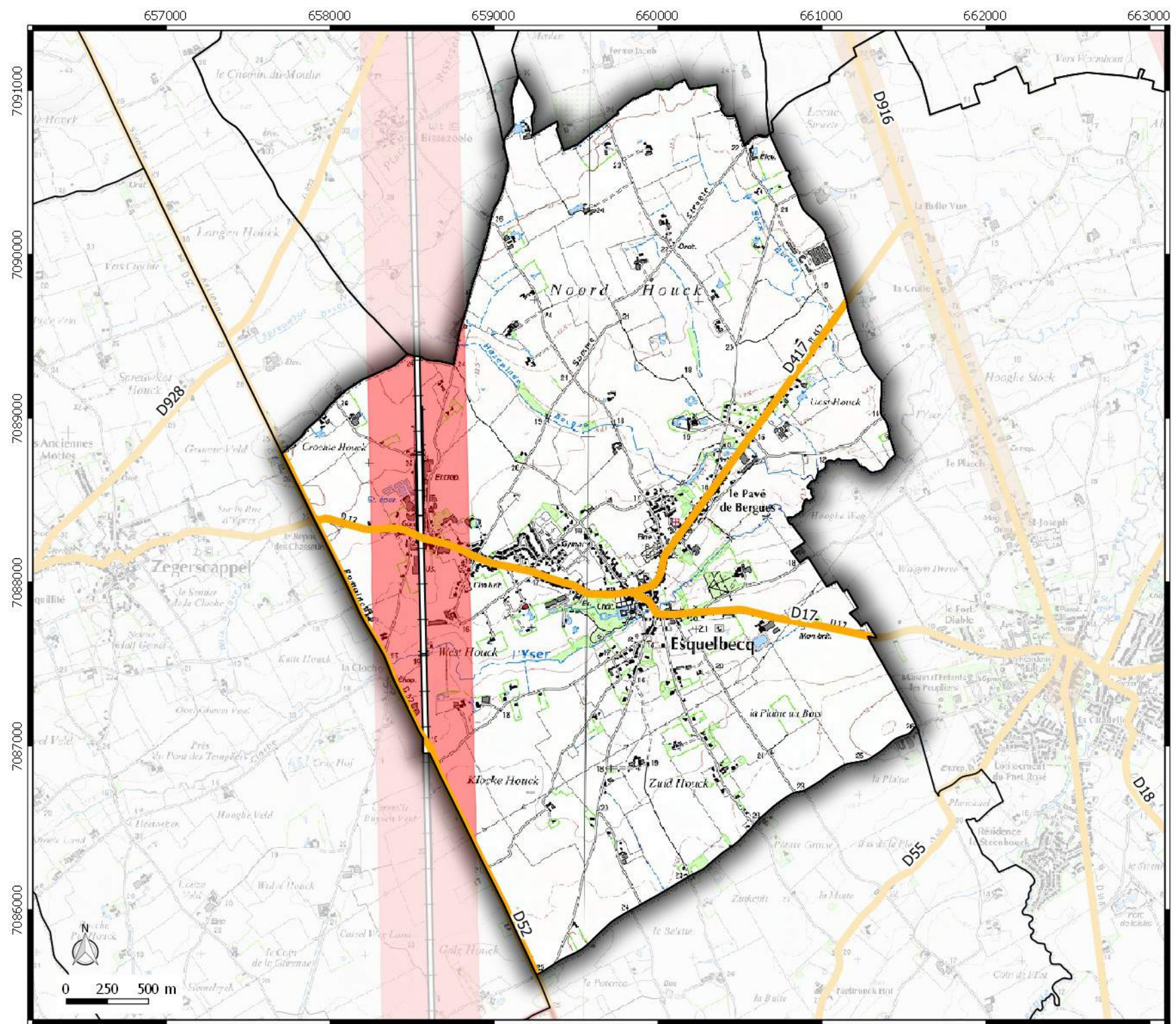
P.E.B
 Plan d'Exposition au Bruit
 commune de
ESQUELBECQ

Légende

-  Route Départementale
-  Voie Férée



Secteur bruit routes

-  65 < Jour db (A) < 70
-  70 < Jour db (A) < 76
-  Jour db (A) > 81






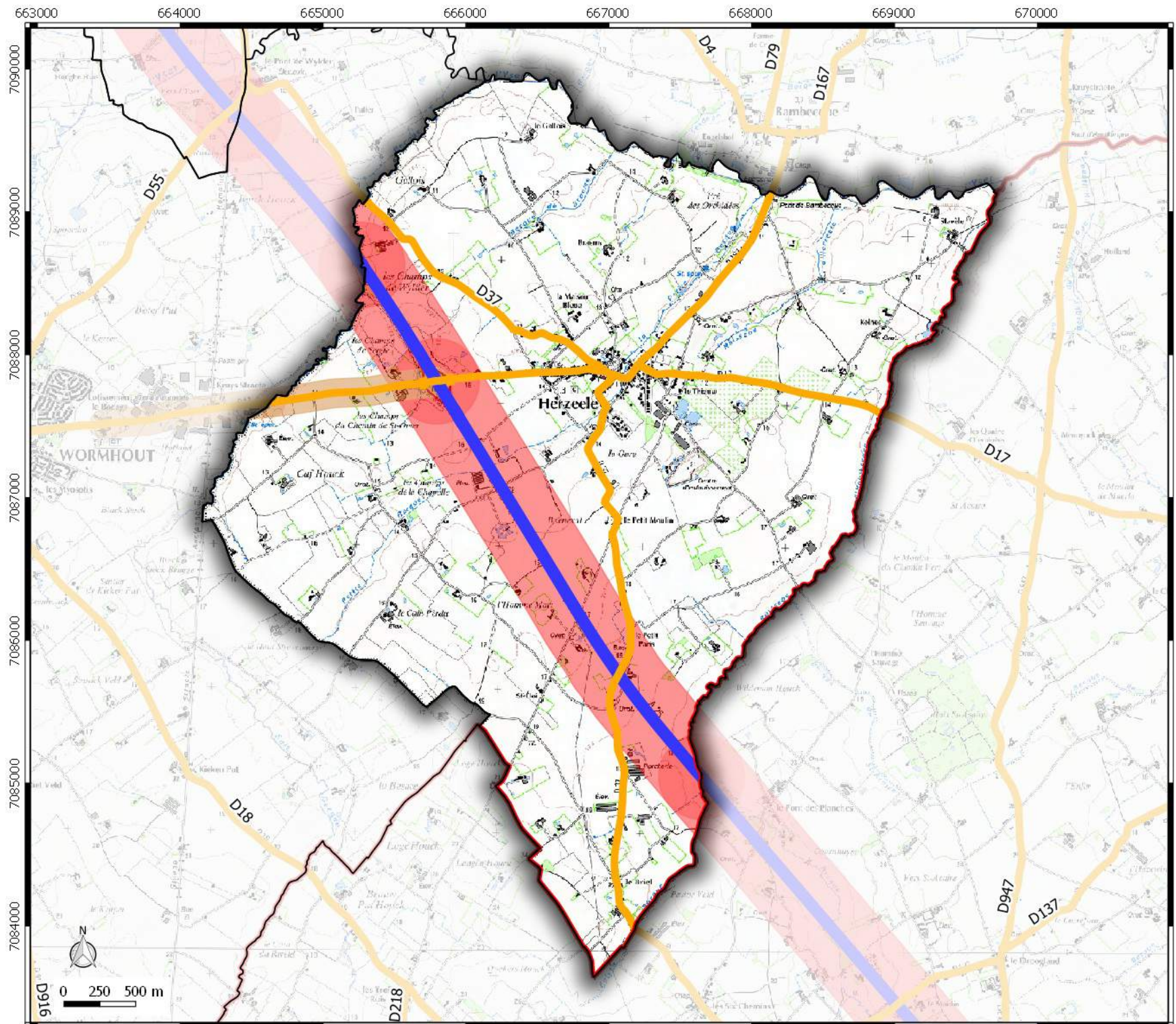
P.E.B
 Plan d'Exposition au Bruit
 commune de
HERZEELE

Légende

-  Auroroute
-  Route Départementale

Secteur bruit routes

-  65 < Jour db (A) < 70
-  70 < Jour db (A) < 76
-  Jour db (A) > 81



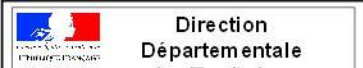
642000

643000

644000

645000

646000



Direction
Départementale
des Territoires
et de la Mer du Nord
D.D.T.M 59

Service Urbanisme et Connaissances des Territoires
Pôle Gestion et valorisation des données

P.E.B

Plan d'Exposition au Bruit
commune de
HOLQUE

Légende

Route Départementale

Voie Férée

Secteur bruit routes

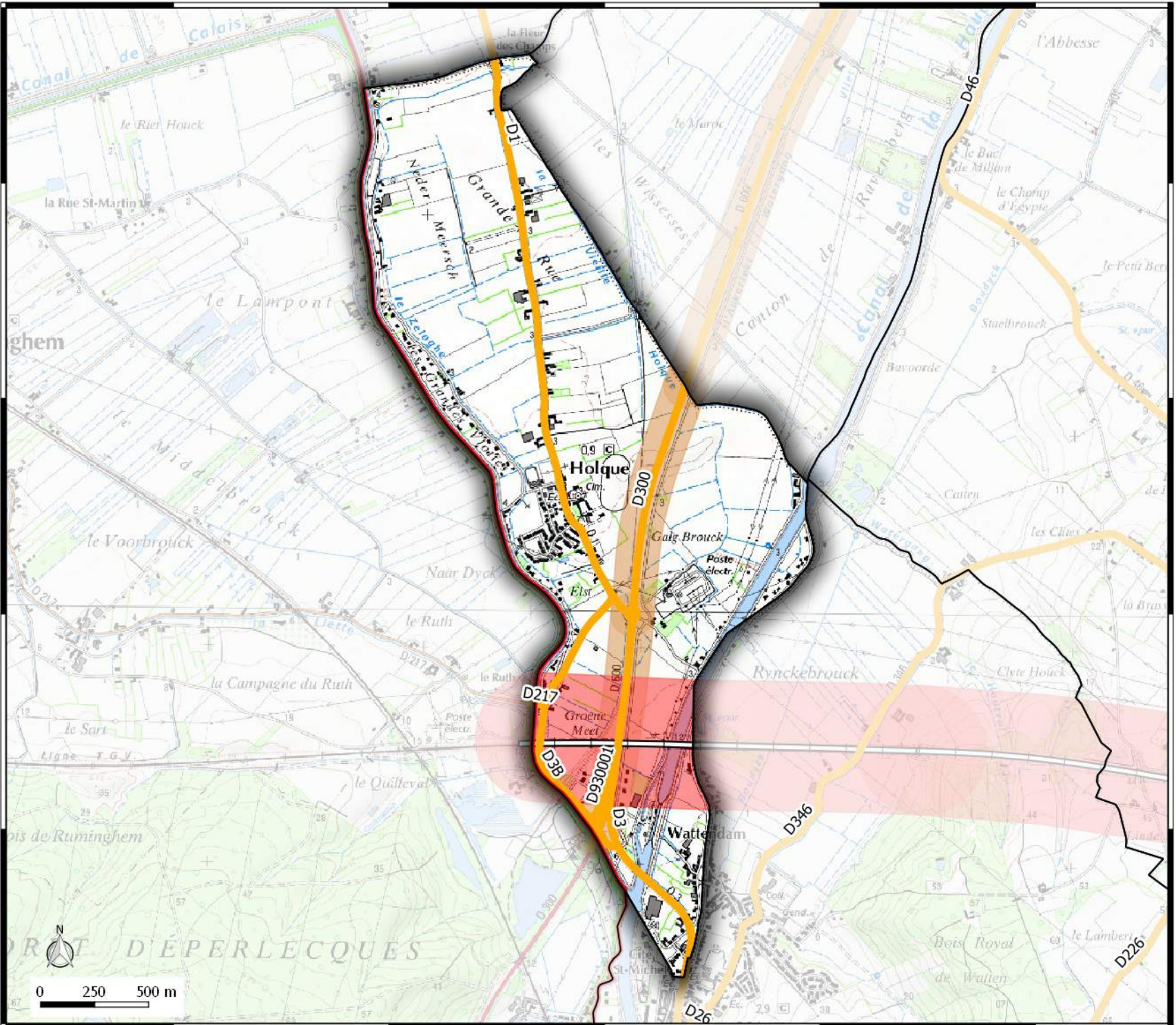
$70 < \text{Jour db (A)} < 76$

$\text{Jour db (A)} > 81$

7086000
7085000

7084000

7083000




0 250 500 m

Date de mise à jour : 30/09/2016




P.E.B
 Plan d'Exposition au Bruit
 commune de
HOYMILLE

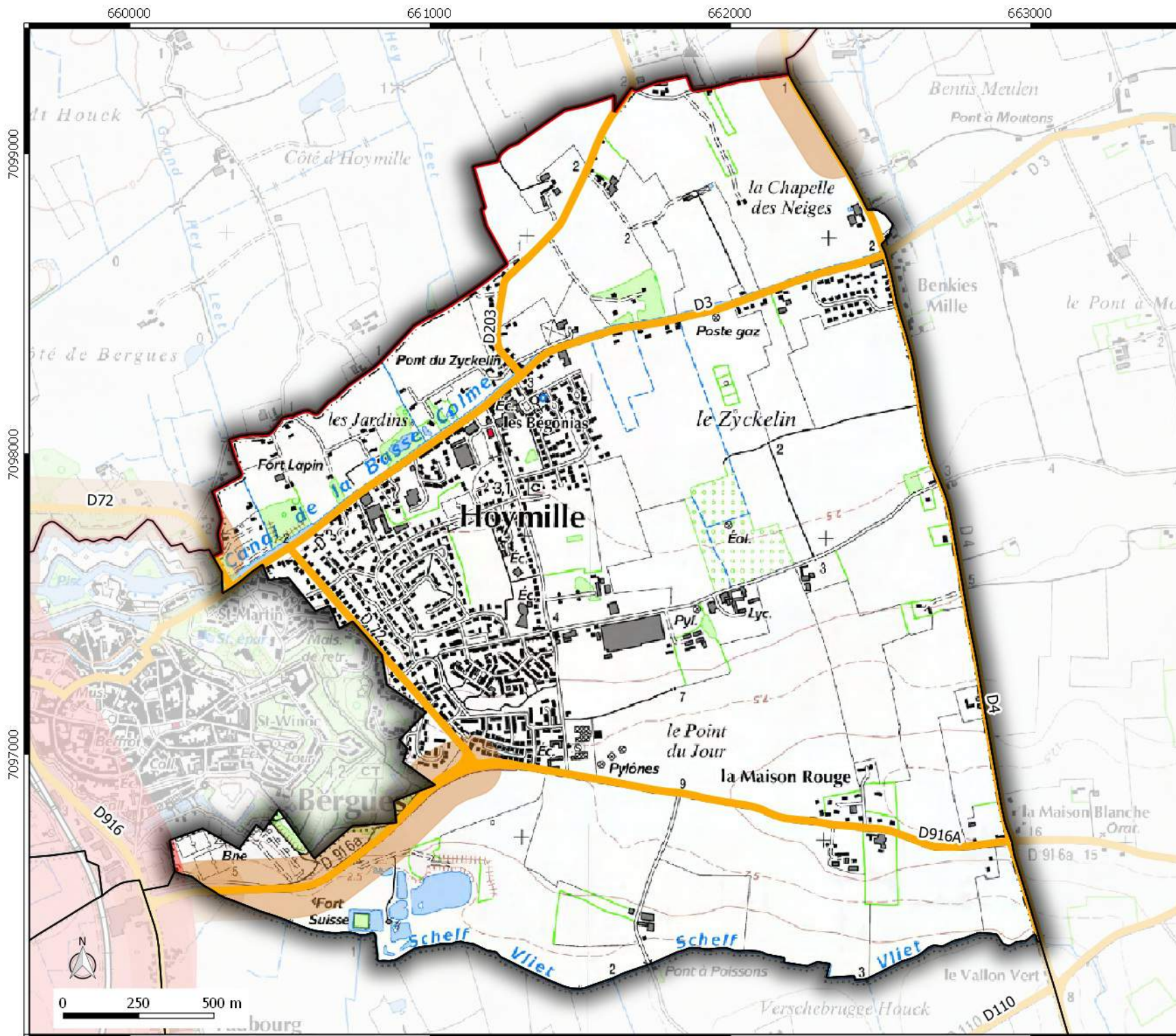
Légende

 Route Départementale

 Voie Férée

Secteur bruit routes

-  65 < Jour db (A) < 70
-  70 < Jour db (A) < 76
-  76 < Jour db (A) < 81
-  Jour db (A) > 81




P.E.B

Plan d'Exposition au Bruit
commune de
LEDERZEELE

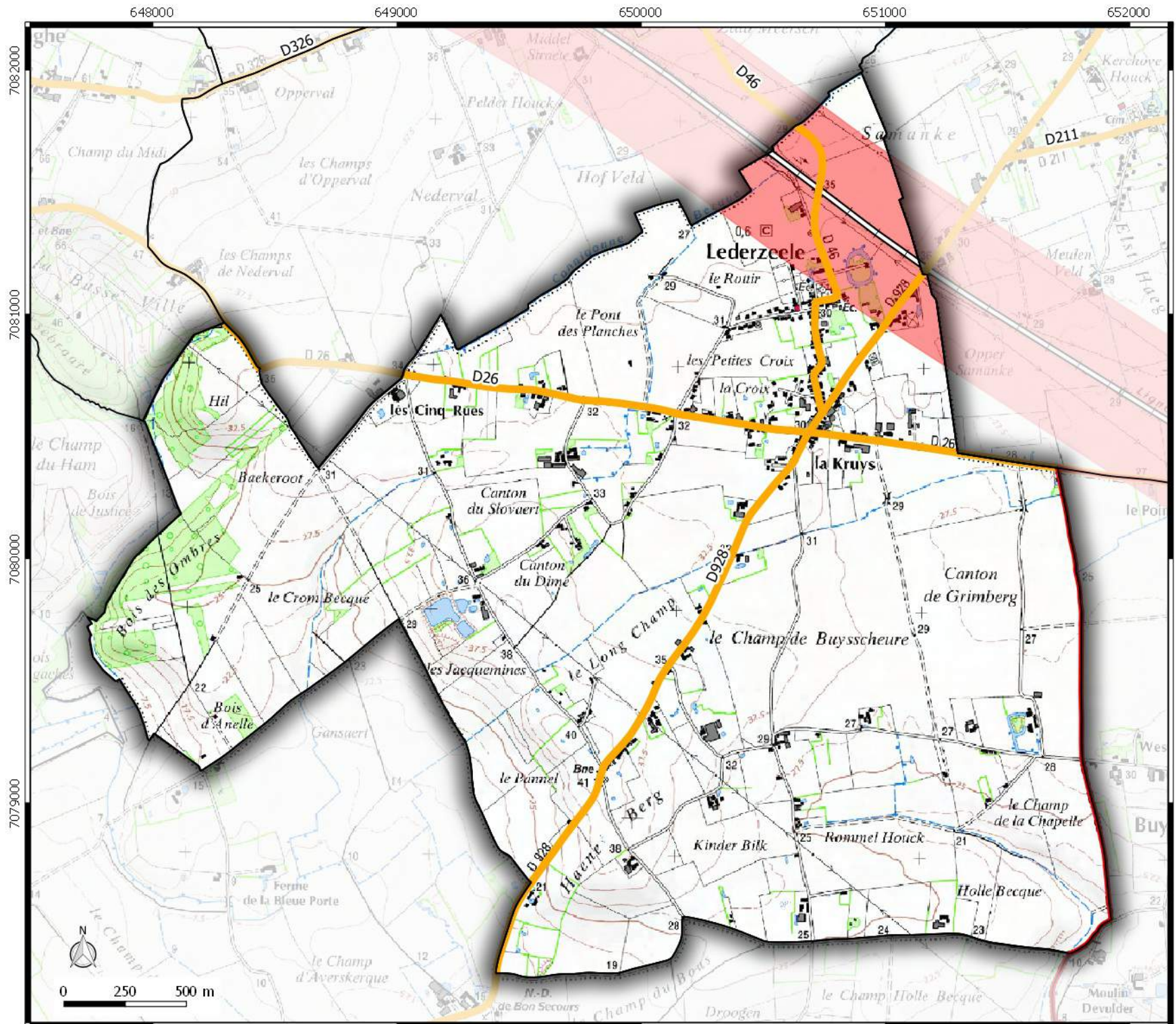
Légende

 Route Départementale

 Voie Férée

Secteur bruit routes



 Jour db (A) > 81





P.E.B

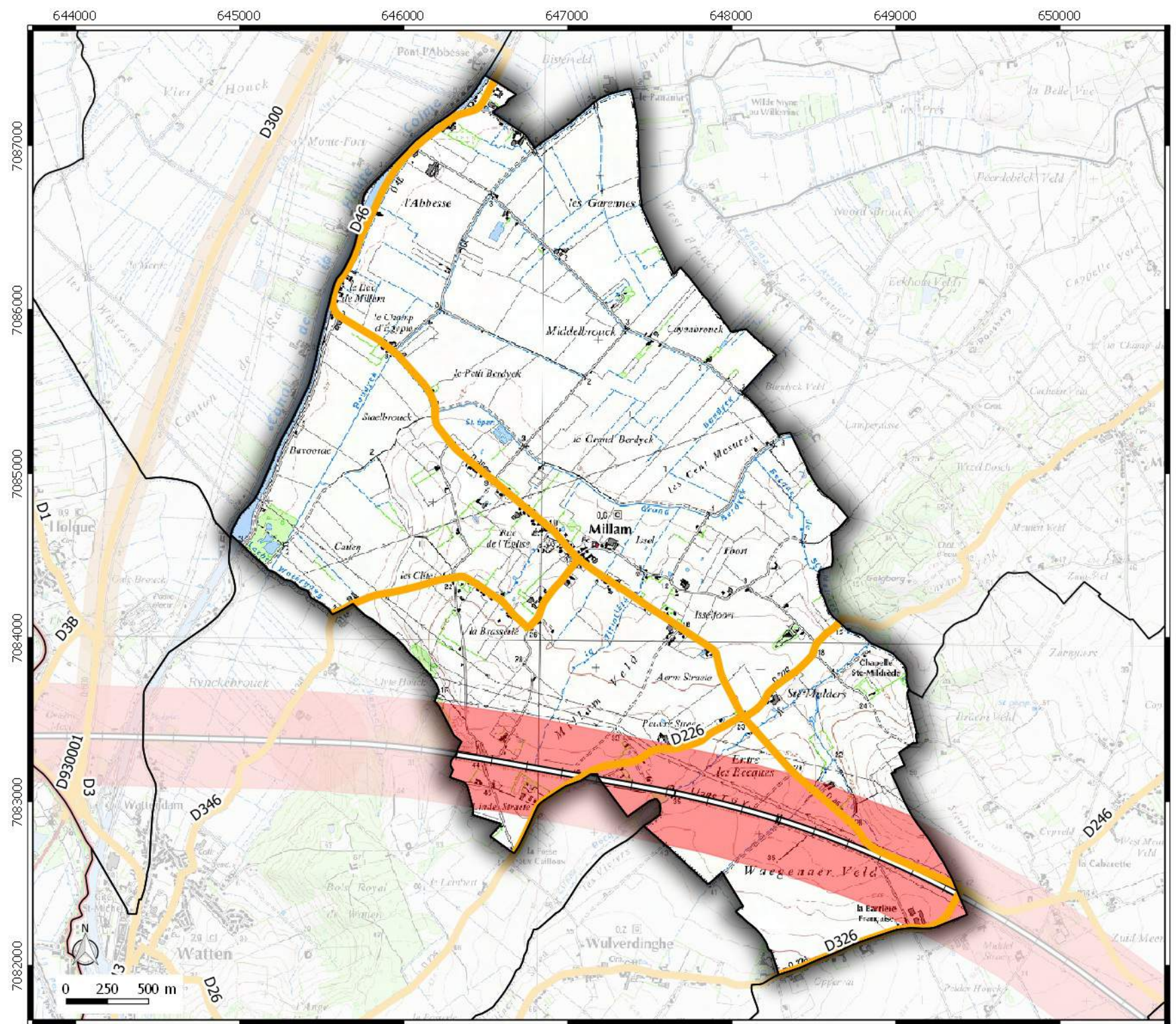
Plan d'Exposition au Bruit commune de **MILLAM**

Légende

-  Route Départementale
-  Voie Férée





Secteur bruit routes

-  70 < Jour db (A) < 76
-  Jour db (A) > 81







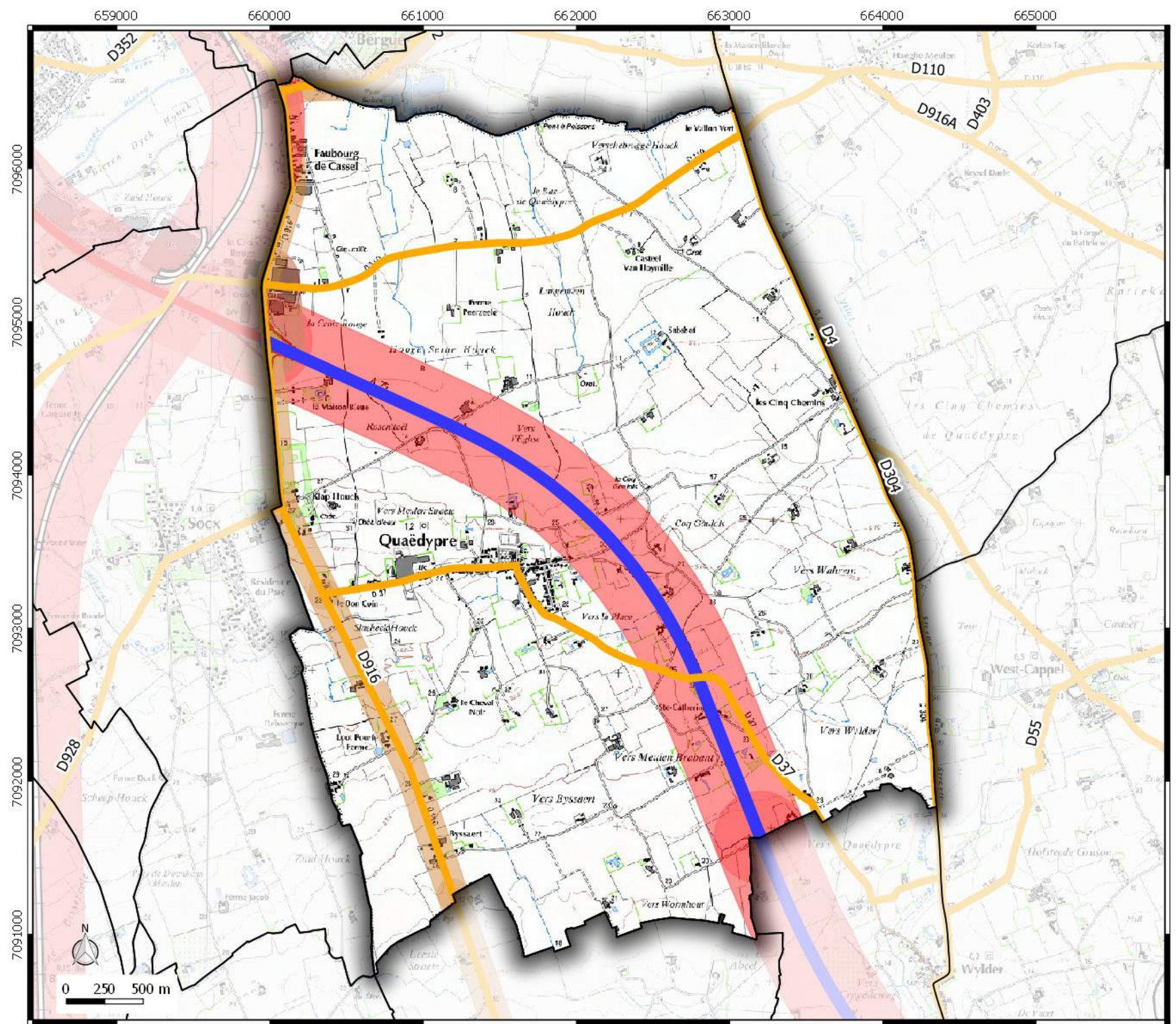
P.E.B
 Plan d'Exposition au Bruit
 commune de
QUAEDYPRE

Légende

-  Auroroute
-  Route Nationale
-  Route Départementale
-  Voie Ferrée

Secteur bruit routes

-  65 < Jour db (A) < 70
-  70 < Jour db (A) < 76
-  76 < Jour db (A) < 81
-  Jour db (A) > 81







P.E.B

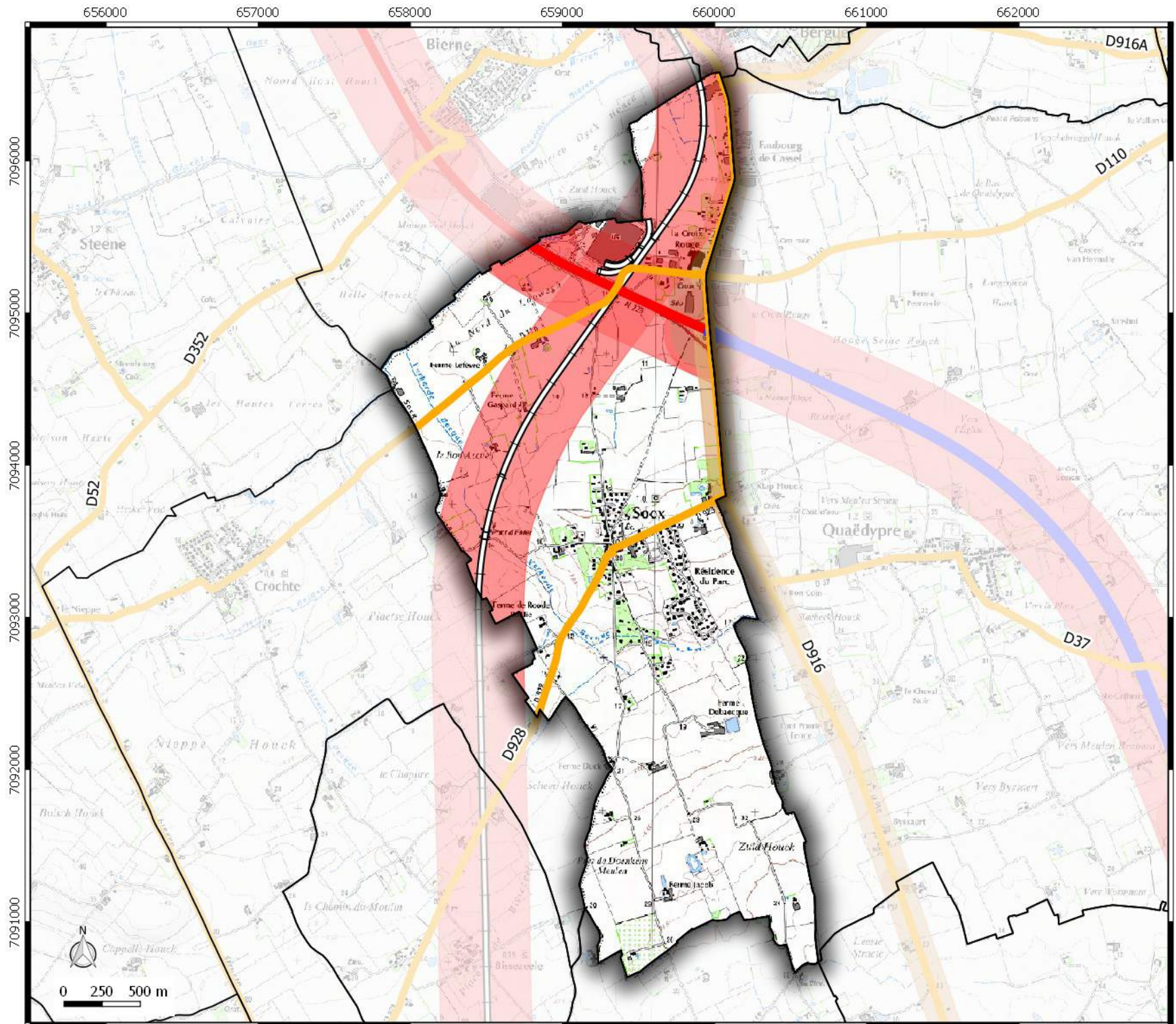
Plan d'Exposition au Bruit commune de SOCX


Légende

-  Auroroute
-  Route Nationale
-  Route Départementale
-  Voie Ferrée

Secteur bruit routes




-  65 < Jour db (A) < 70
-  70 < Jour db (A) < 76
-  76 < Jour db (A) < 81
-  Jour db (A) > 81







**Direction
Départementale
des Territoires
et de la Mer du Nord**
 D.D.T.M 59

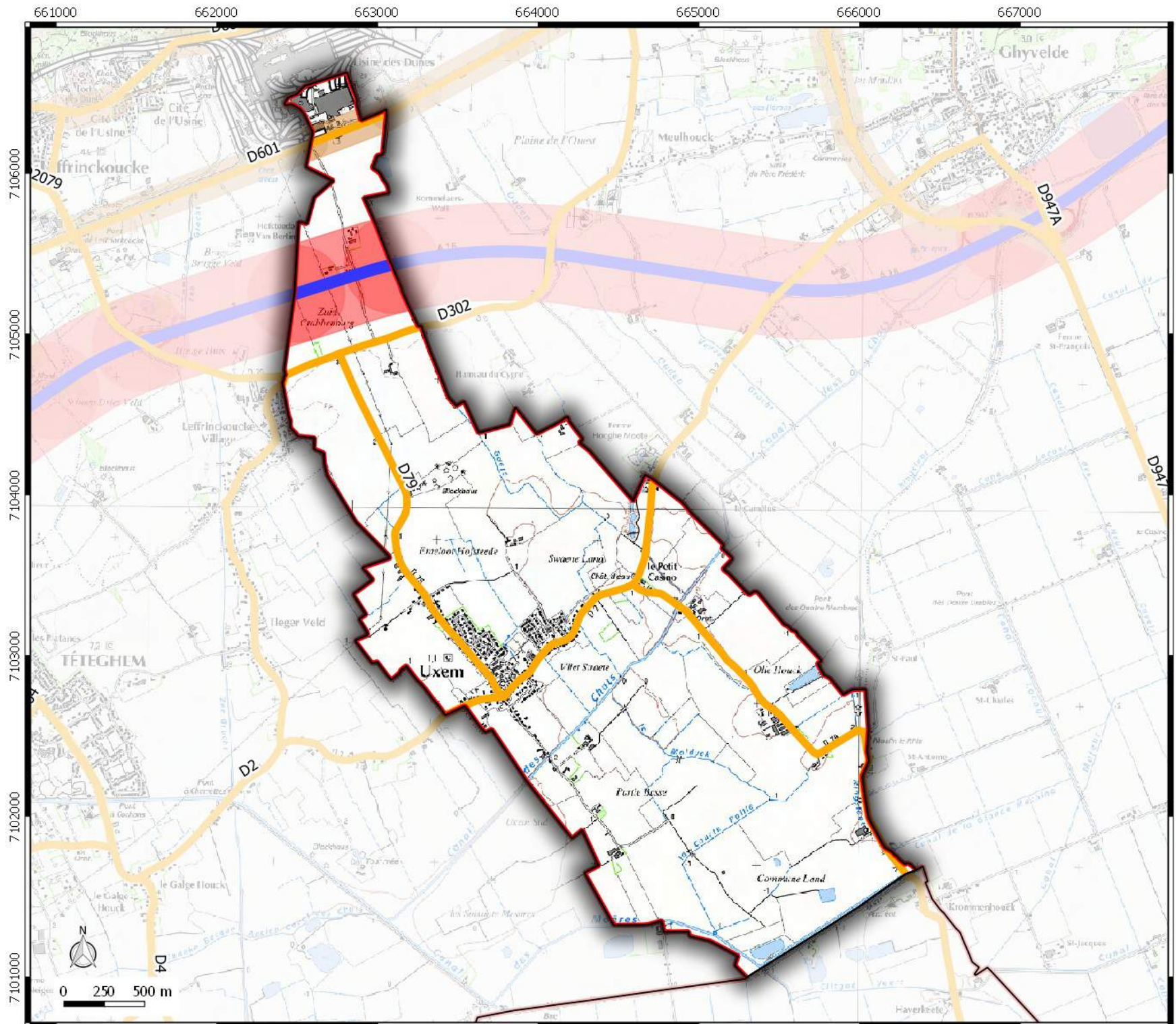
Service Urbanisme et Connaissances des Territoires
 Pôle Gestion et valorisation des données


P.E.B
Plan d'Exposition au Bruit
commune de
UXEM

Légende
 Auroroute
 Route Départementale
 Voie Ferrée

Secteur bruit routes
 65 < Jour db (A) < 70
 70 < Jour db (A) < 76
 Jour db (A) > 81




Date de mise à jour : 30/09/2016



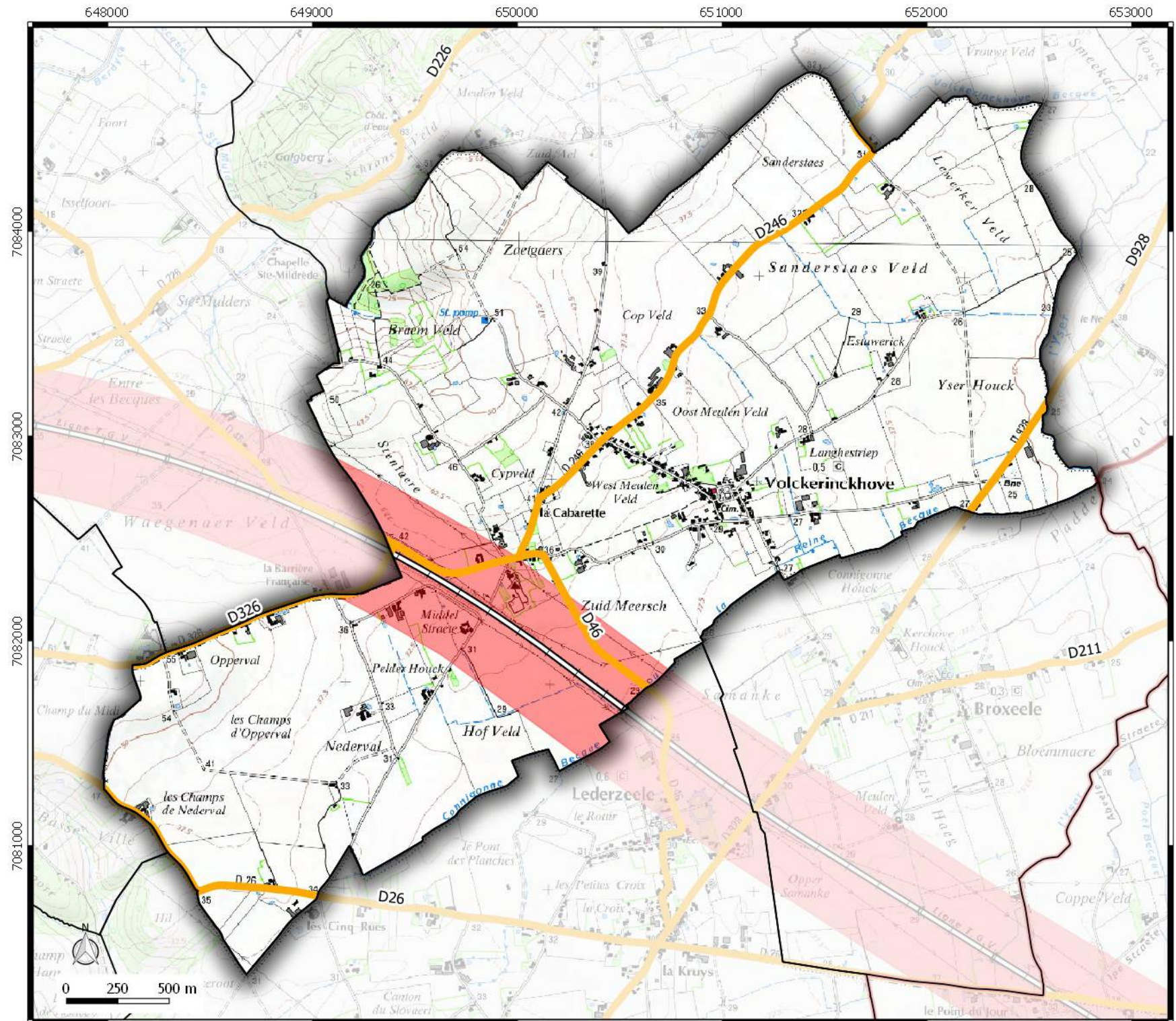

**Direction
Départementale
des Territoires
et de la Mer du Nord
D.D.T.M 59**

Service Urbanisme et Connaissances des Territoires
 Pôle Gestion et valorisation des données

P.E.B
 Plan d'Exposition au Bruit
 commune de
OLCKERINCKHOV





Légende
 Route Départementale
 Voie Férée
Secteur bruit routes
 Jour db (A) > 81

Date de mise à jour : 30/09/2016







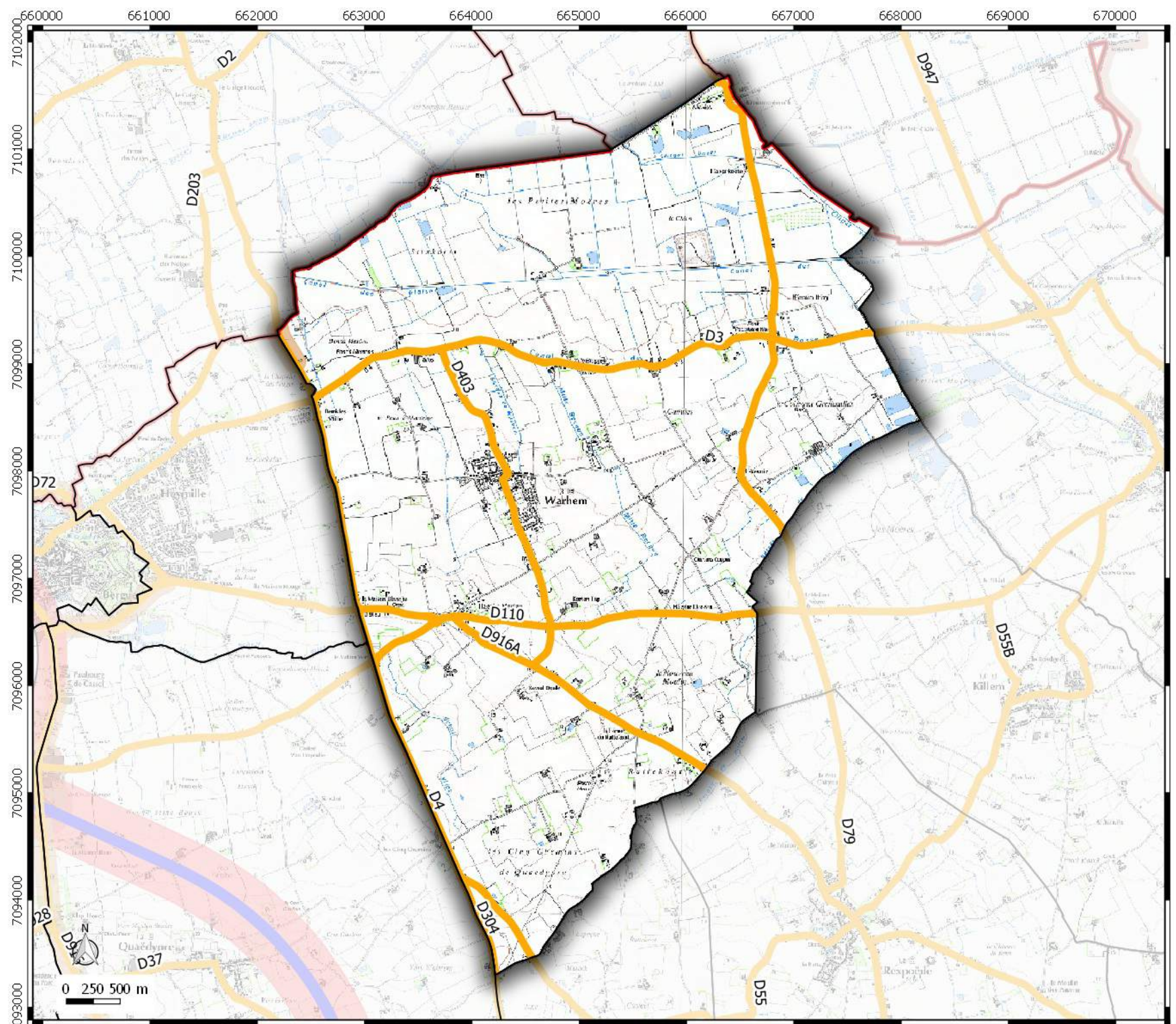
P.E.B
 Plan d'Exposition au Bruit
 commune de
WARHEM


Légende

-  Auroroute
-  Route Nationale
-  Route Départementale
-  Voie Ferrée

Secteur bruit routes



-  65 < Jour db (A) < 70
-  70 < Jour db (A) < 76
-  76 < Jour db (A) < 81
-  Jour db (A) > 81






**Direction
Départementale
des Territoires
et de la Mer du Nord**
 D.D.T.M 59

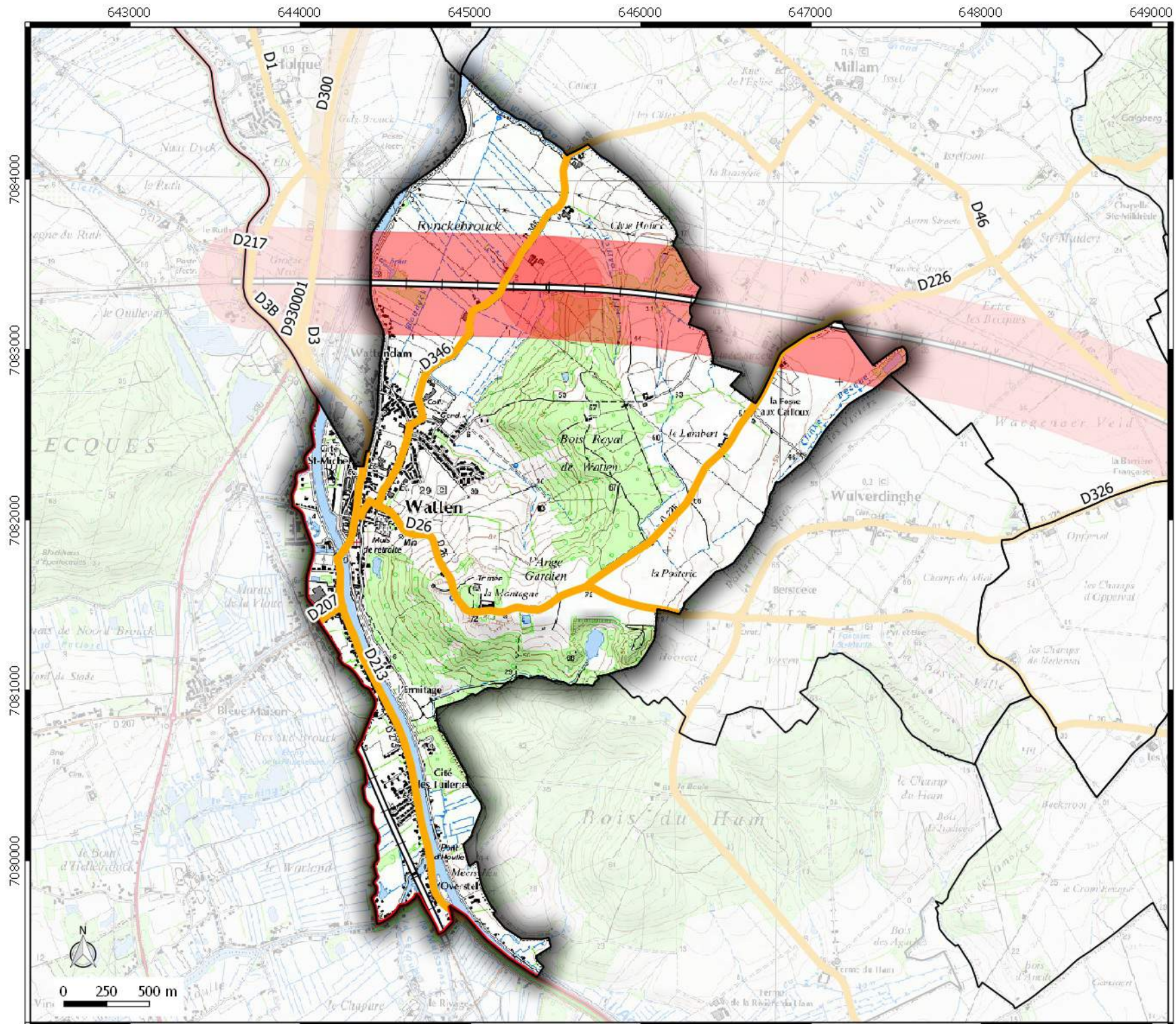
Service Urbanisme et Connaissances des Territoires
 Pôle Gestion et valorisation des données


P.E.B
 Plan d'Exposition au Bruit
 commune de
WATTEN

Légende
 Route Départementale
 Voie Férée

Secteur bruit routes
 $70 < \text{Jour db (A)} < 76$
 $\text{Jour db (A)} > 81$




Date de mise à jour : 30/09/2016







**Direction
Départementale
des Territoires
et de la Mer du Nord**
 D.D.T.M 59

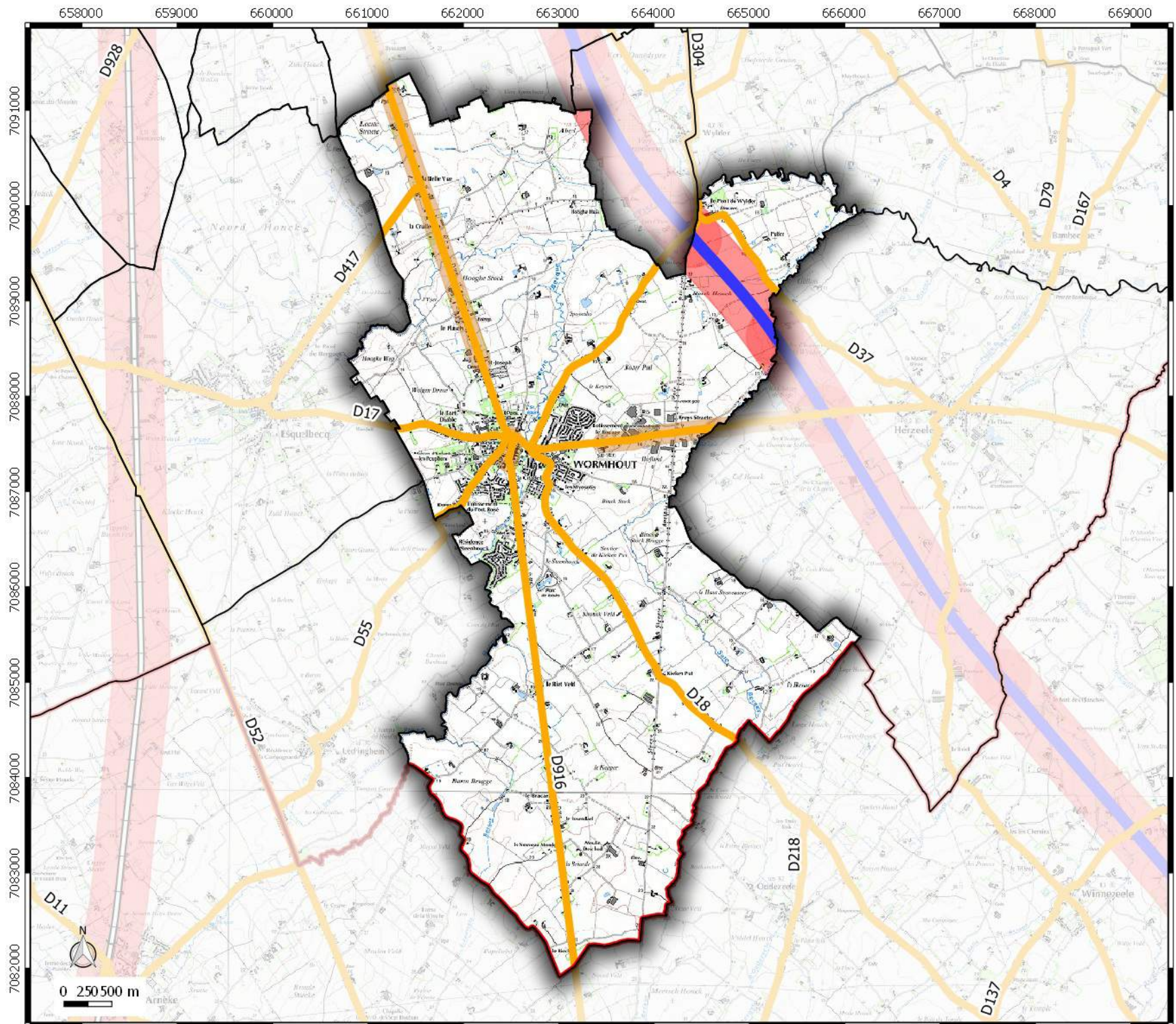
Service Urbanisme et Connaissances des Territoires
 Pôle Gestion et valorisation des données

P.E.B
 Plan d'Exposition au Bruit
 commune de
WORMHOUT

Légende
 Auroroute
 Route Départementale
 Voie Ferrée

Secteur bruit routes
 65 < Jour db (A) < 70
 70 < Jour db (A) < 76
 Jour db (A) > 81

Date de mise à jour : 30/09/2016



646000

647000



648000

 Direction
Départementale
des Territoires
et de la Mer du Nord
D.D.T.M 59


Service Urbanisme et Connaissances des Territoires
Pôle Gestion et valorisation des données

P.E.B
Plan d'Exposition au Bruit
commune de
WULVERDINGHE

Légende


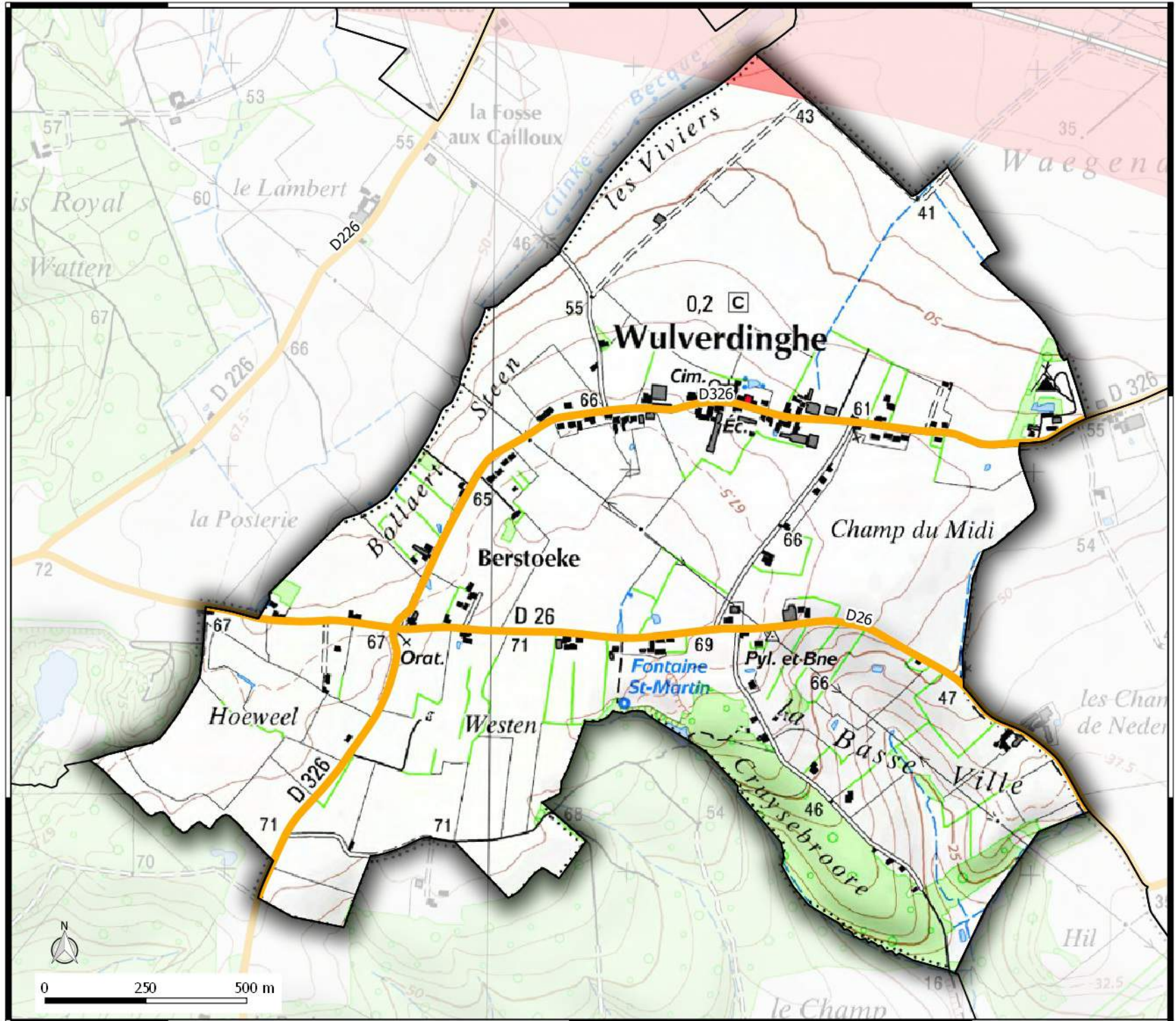
-  Route Départementale
-  Voie Férée

Secteur bruit routes

-  Jour db (A) > 81

7082000




7081000



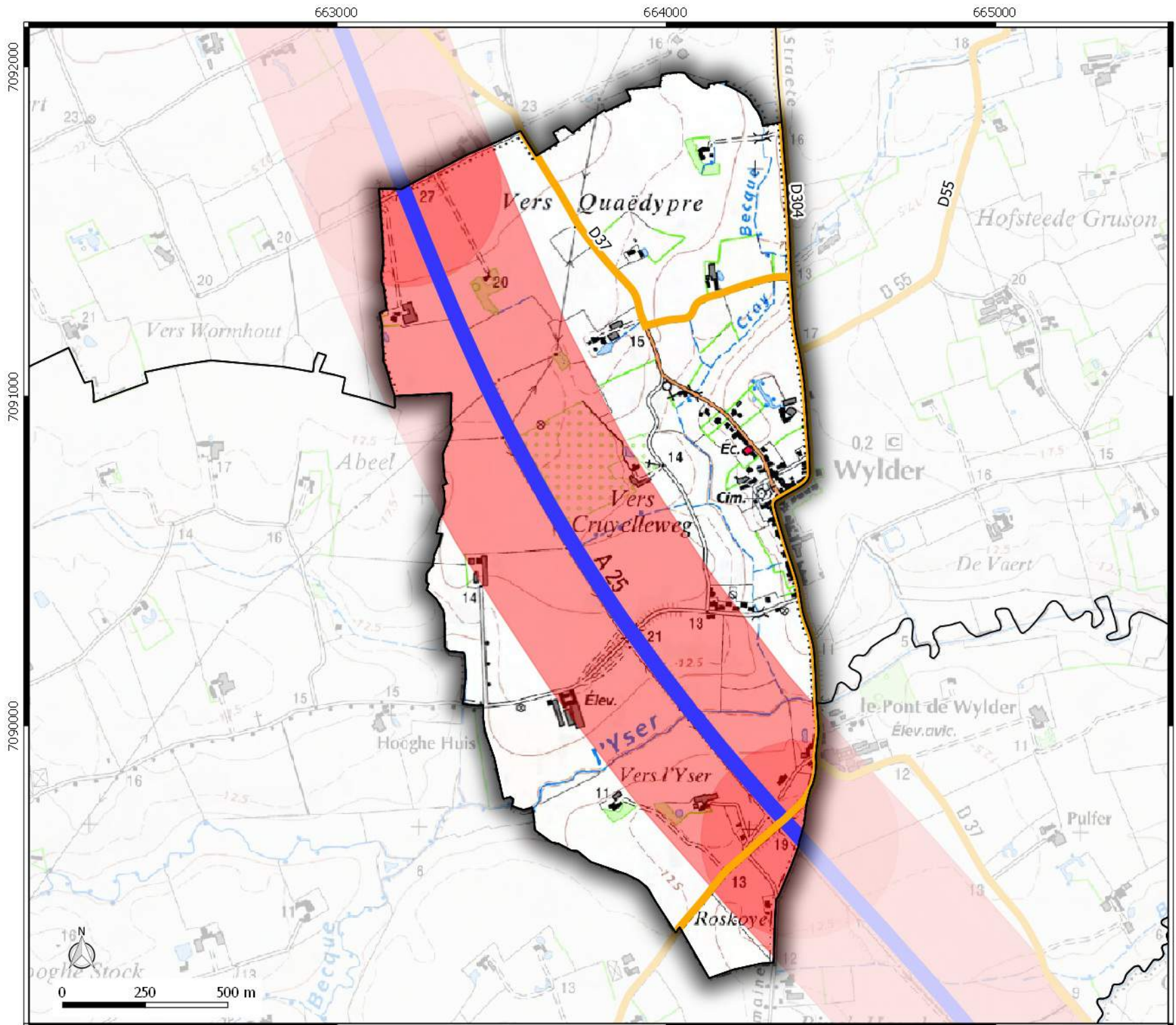

**Direction
Départementale
des Territoires
et de la Mer du Nord**
D.D.T.M 59


Service Urbanisme et Connaissances des Territoires
 Pôle Gestion et valorisation des données

P.E.B
 Plan d'Exposition au Bruit
 commune de
WYLDER

Légende
 Auroroute
 Route Départementale
Secteur bruit routes
 Jour db (A) > 81




Date de mise à jour : 30/09/2016




**Direction
Départementale
des Territoires
et de la Mer du Nord**
 D.D.T.M 59

Service Urbanisme et Connaissances des Territoires
 Pôle Gestion et valorisation des données

P.E.B
 Plan d'Exposition au Bruit
 commune de
ZEGERSCAPPEL

Légende
 Route Départementale
 Voie Férée
Secteur bruit routes
 Jour db (A) > 81

Date de mise à jour : 30/09/2016

